Mötesplats Saltkällan

Förslagshandling

2010-10-27

RADAR
ARKITEKTUR PLANERING LANDSKAP

FÖRSLAGSHANDLING MÖTESPLATS SALTKÄLLAN
2010-10-26

Beställare
Munkedal Holding AB
Rolf Silvstrand
Torreby Herrgård 39
455 93 Munkedal

Konsult
Radar arkitektur & planering AB
Surbrunnsgatan 6
411 19 Göteborg
031-10 98 90
Uppdragsansvarig: Oskar Götestam
Handläggare: Ulrik Neuendorf

Utgångspunkt

Hur etablera en ny plats med potential att bli en katalysator för Saltkällans framtida utveckling?

Plats

Storskaligt trafiklandskap

Dramatiskt landskapsrum



Öppen lågt liggande yta

Svagt sluttande tomt

Närhet till fjorden

Utblick mot Ansveckeberget

Rödberget i fonden

Rekreationsområde med stråk

Analys

Tomt

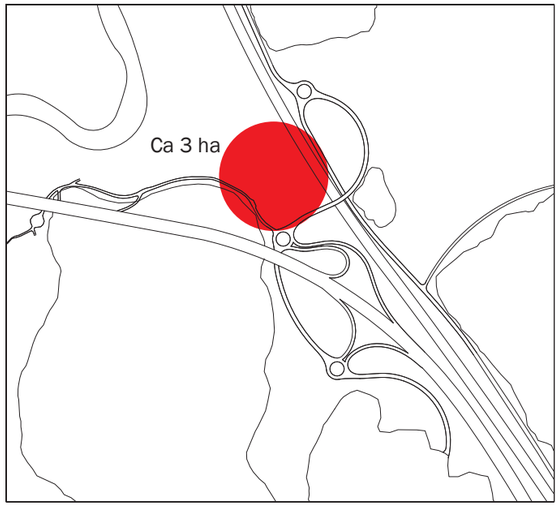

Kommunikationer

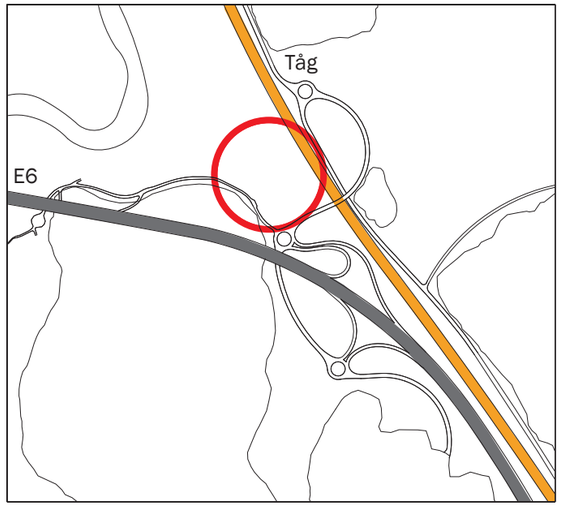

Landskapselement

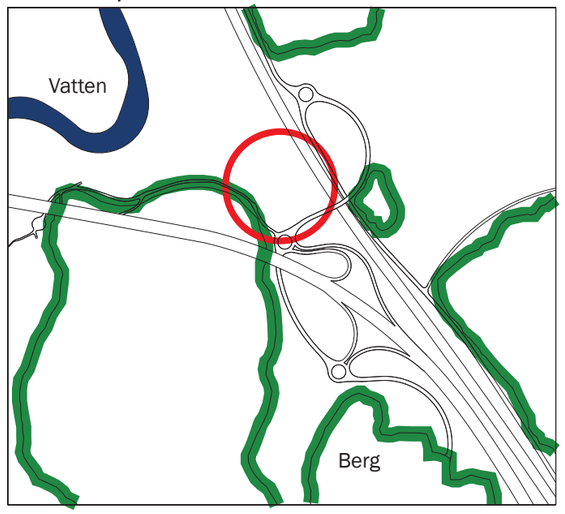

Väderstreck

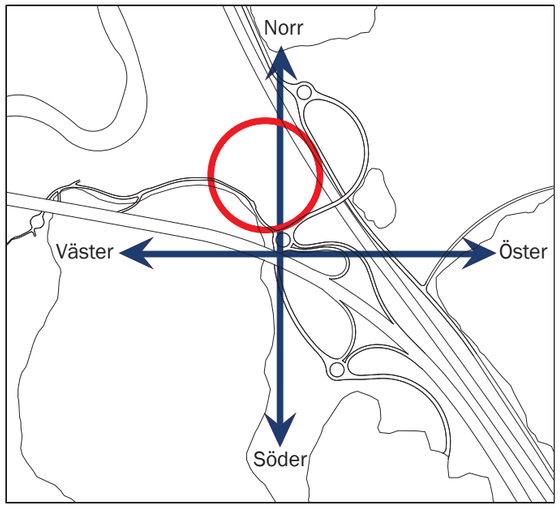

Utblickar

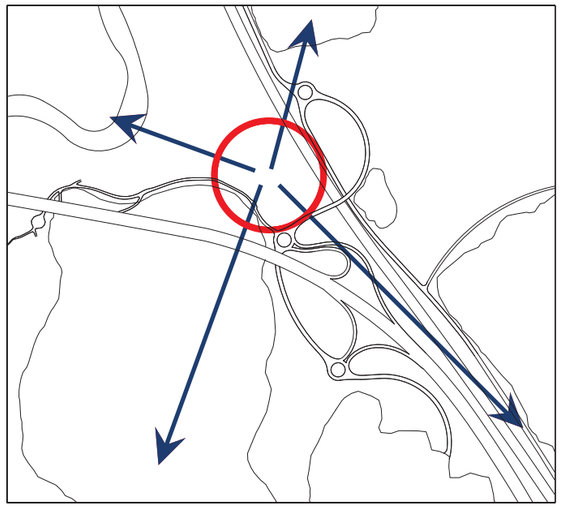

Riskavstånd

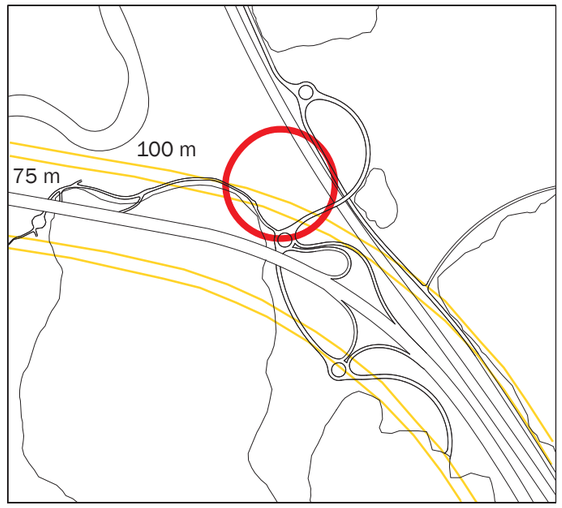

Angöring

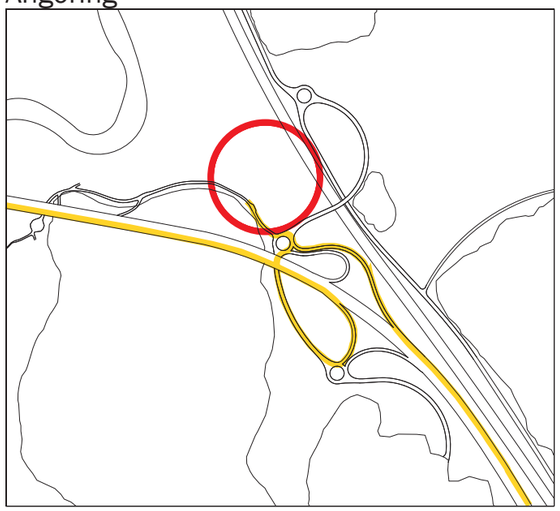

Rekreation

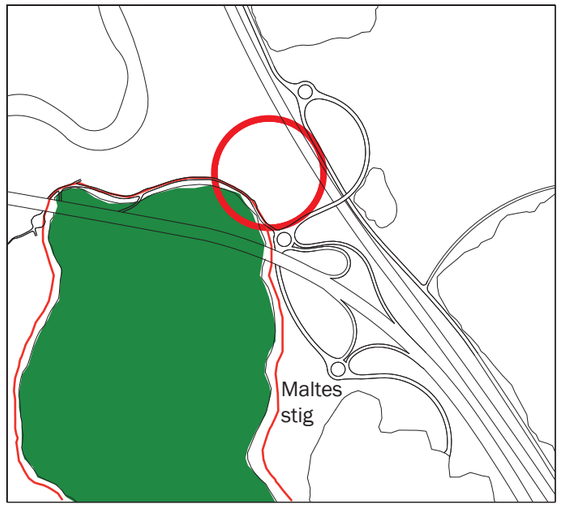

Exponering

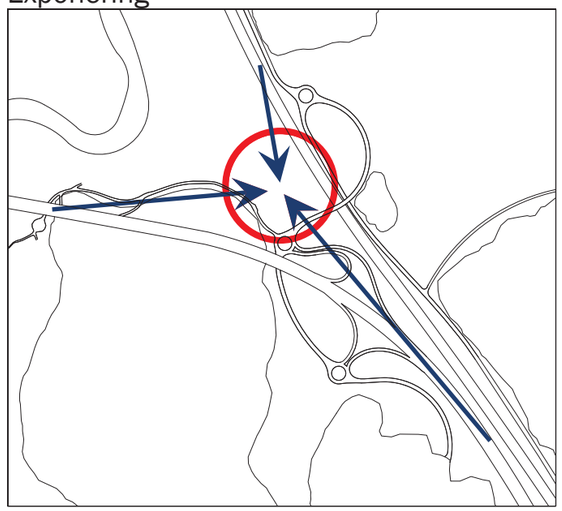

Koncept

E-tablering E-kologi E-nergi E-stetik E-konomi

Språngbräda för bostäder

Unikitet



Försäljning



Lokal känsla

Etablering

Ekologi

Gröna tak



Alternativa drivmedel

Återvinning

Förnyelsebara energikällor

Materialval



Koncept

Estetik

Kontextanpassat

Materialitet

Ekonomi

Lokal försäljning

Kommunikationsnod



Låg driftskostnad

Låg initialkostnad

Energi

Vind

Sol

Energisnåla installationer

Katalysatorer

Grödor

Drivmedel

Återvinningscentral

Restaurang

Omlastningscentral

Rekreation

Ved

Matkasse

Paketutlämning

Pendelstation

Referenser

Visualitet

Oas

Bohuslän

Mänskligt

Funktionalitet

Välkomnande



Enkelhet

Unikitet

Sinnlighet

Avskildhet

Materialitet

Situationsplan

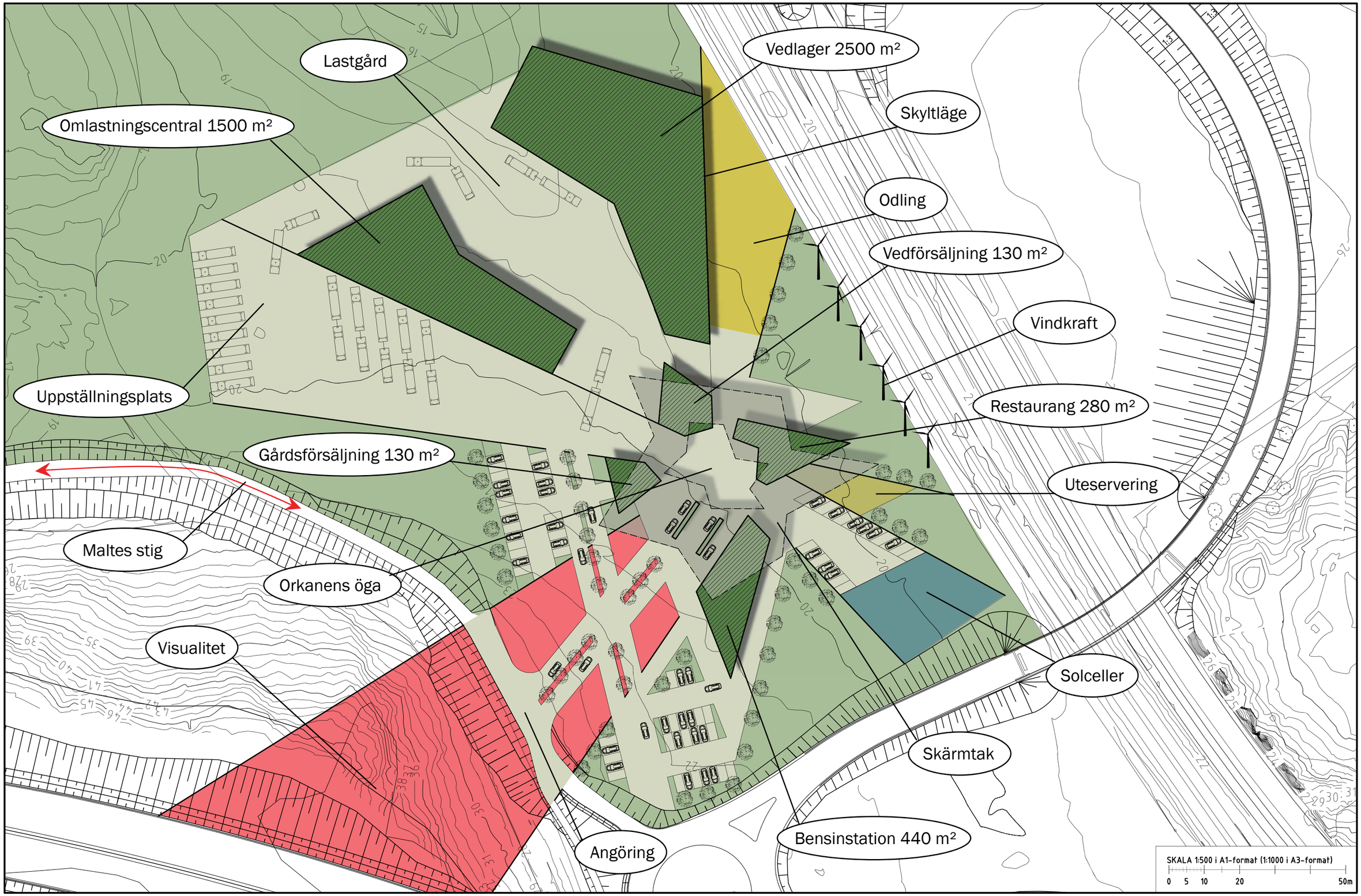

Översiktsbild

Vy från E6 mot nordost

RADAR
ARKITEKTUR PLANERING LANDSKAP

Förslagshandlingen har utförts av Radar arkitektur & planering AB
under hösten 2010 på uppdrag av Munkedal Holding AB.
Vid frågor kontakta oss på: 031-10 98 90 eller kontoret@radar-arkplan.se